

Mobilitätskonzept | Gaarden

- Anlage 2: Maßnahmenkarten -

Oktober 2025



Bildquelle: stadtraum 2024



Mobilitätskonzept Gaarden (Kiel)

Maßnahmen im Gebiet A - Stufen 1-3

- linienförmige Maßnahme
- punktueller Maßnahme
- Aufenthalt, Freiräume und Grün
- Fußverkehr
- motorisierter Individualverkehr (MIV)
- Parken
- Radverkehr
- Sharing und ÖPNV

Kartengrundlage: OpenStreetMap

Datum: 06.10.2025

Kiel Sailing City

stadtraum

stadtraum



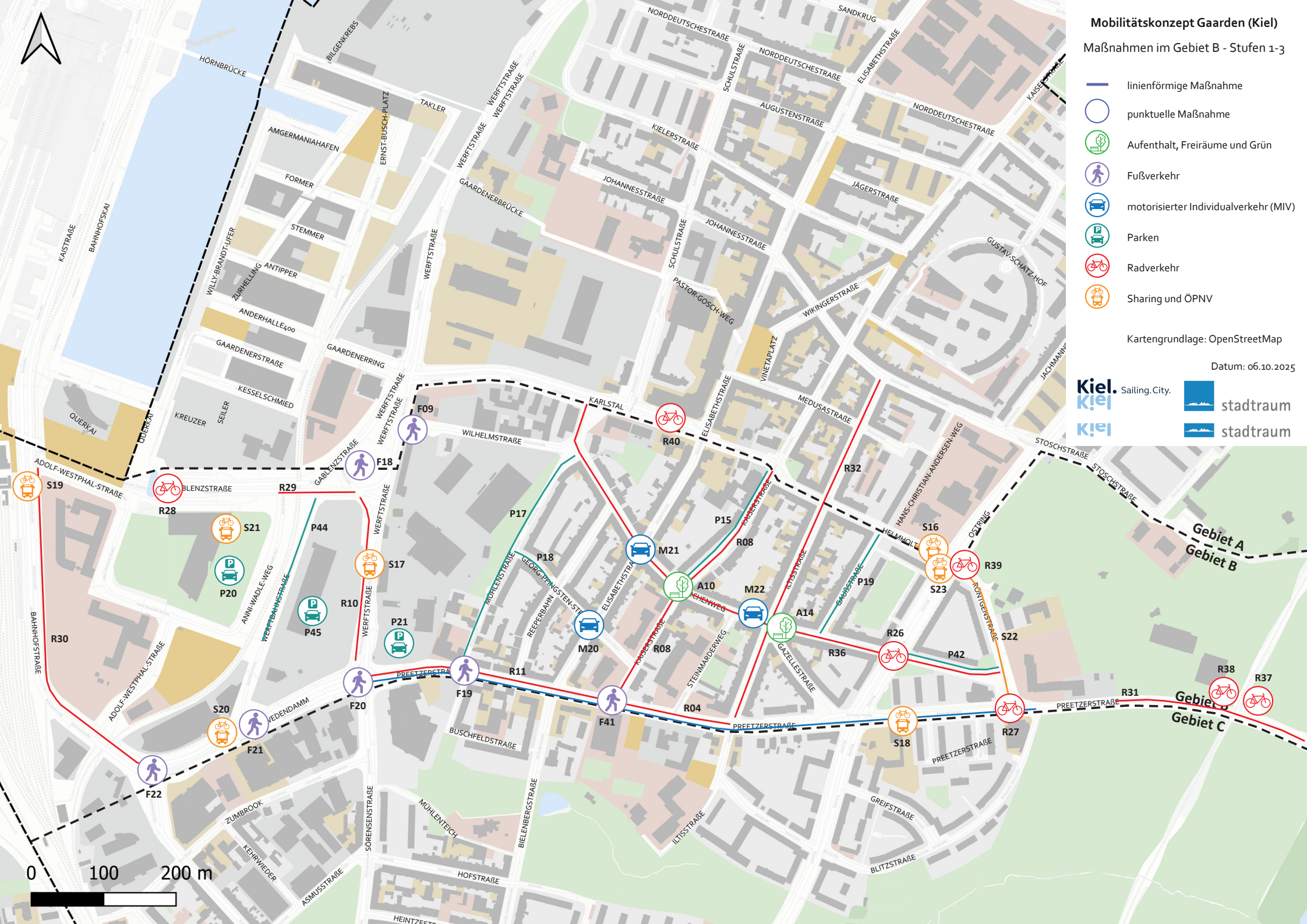

Mobilitätskonzept Gaarden (Kiel)

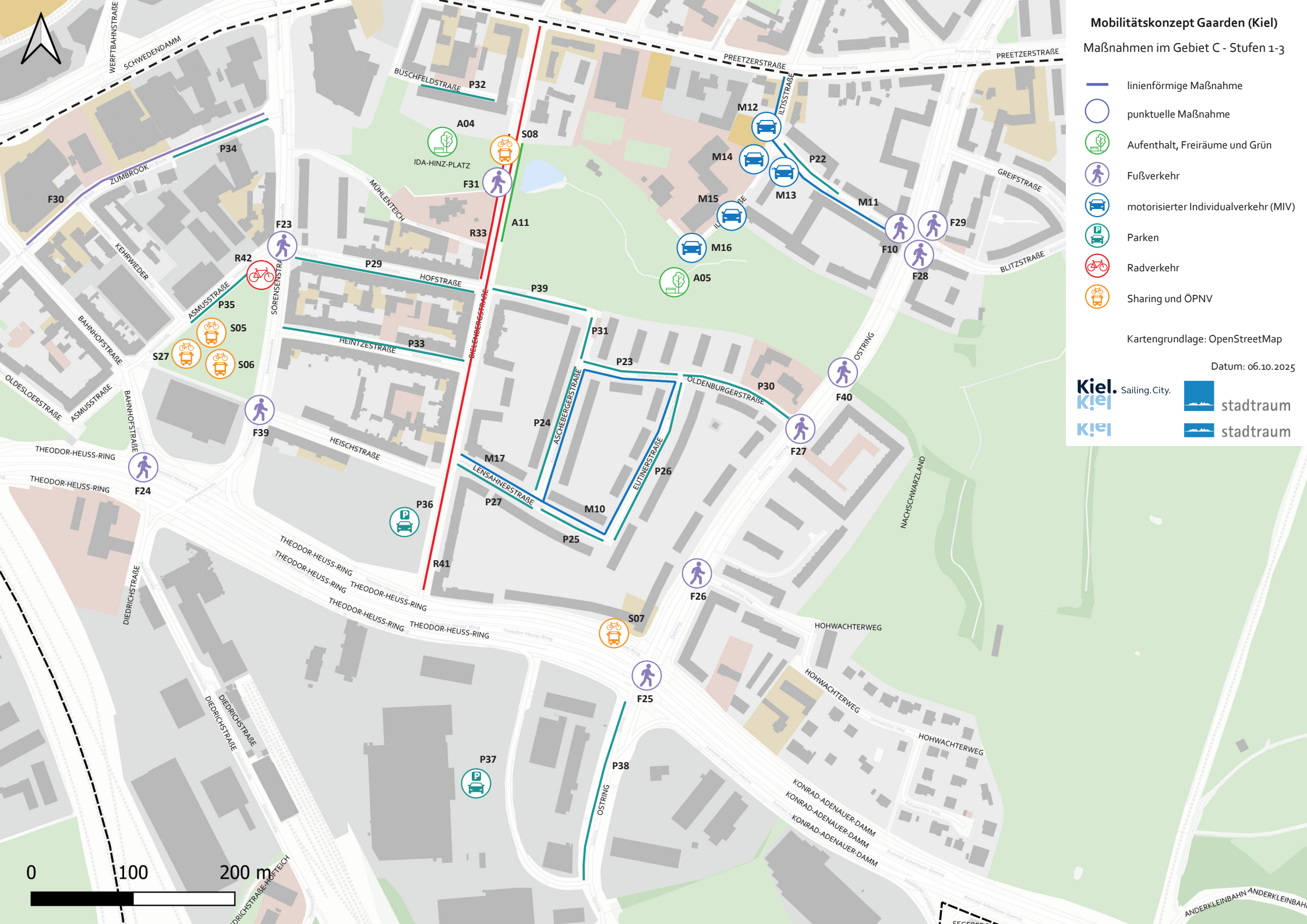
Maßnahmen im Gebiet B - Stufen 1-3

- linienförmige Maßnahme
- punktueller Maßnahme
- Aufenthalt, Freiräume und Grün
- Fußverkehr
- motorisierter Individualverkehr (MIV)
- Parken
- Radverkehr
- Sharing und ÖPNV

Kartengrundlage: OpenStreetMap

Datum: 06.10.2025





Mobilitätskonzept Gaarden (Kiel)

Maßnahmen im Gebiet C - Stufen 1-3


- linienförmige Maßnahme
- punktueller Maßnahme
- Aufenthalt, Freiräume und Grün
- Fußverkehr
- motorisierter Individualverkehr (MIV)
- Parken
- Radverkehr
- Sharing und ÖPNV


Kartengrundlage: OpenStreetMap

Datum: 06.10.2025

Kiel.
Kiel

Sailing.City.

 stadraum

 stadraum